



VALLÉE  
RIVIÈRE



CHAMPS  
CAMPAGNE



CURIOSITÉ

Le circuit Sud-Est de Villiers-Charlemagne vous fera découvrir la campagne du Sud Mayenne. Au programme de cette randonnée : deux beaux châteaux et une jolie vue sur la Mayenne.



Il est possible de coupler cet itinéraire avec le circuit n°8.

Distance : 13 km | Durée : 3h15 ♦ Dénivelé positif : 73 m | Dénivelé négatif : 81 m | Point haut : 103 m | Point bas : 32 m ♦ Difficulté : Moyenne ♦ 55% de chemins ♦ Point de départ + stationnement : place de l'église ♦ Coordonnées géographiques : N 47.92205° - O 0.67701°

## Quelques règles ESSENTIELLES AVANT DE PARTIR

- Prévoir de bonnes chaussures de marche et des vêtements adaptés.
- Prévoir de l'eau et de la nourriture ; ne pas laisser de déchets derrière vous.
- Se renseigner sur la météo ; certains chemins deviennent boueux ou glissants en période de pluie.
- Respecter les milieux naturels, l'environnement, les espaces protégés, ... et rester discret.
- Rester sur les itinéraires balisés ; éviter le piétinement des espèces (pas de raccourcis).
- Refermer les clôtures et les barrières, respecter les passages sur propriété privée.
- Partager les espaces naturels avec les autres usagers, rester courtois.
- Tenir les chiens en laisse.
- Se renseigner sur les périodes de chasse pour certains secteurs (ex : Bellebranche).
- Ne pas faire de feu en milieu sauvage, ne pas fumer dans les espaces herbés.

## Office de Tourisme DU PAYS DE MESLAY-GREZ

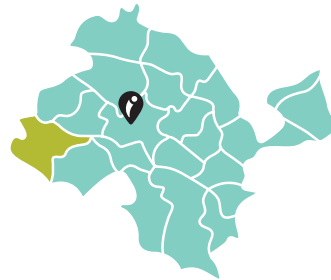
Pôle intercommunal  
1 voie de la Guiternière  
53170 MESLAY-DU-MAINE

02 43 64 29 00

o.tourisme@paysmeslaygrez.fr

www.paysmeslaygrez.fr

Ouvert toute l'année, du lundi au  
vendredi, de 9h à 12h et de 14h à 17h30



## Informations pratiques

### MAIRIE DE VILLIERS-CHARLEMAGNE

7 rue Saint-Martin, 53170 Villiers-Charlemagne  
02 43 07 70 16

### RESTAURANT

Le Café de la Place

### TOILETTES

Plan d'eau du lac, place du commerce,  
village vacances et pêche



Grâce à ce QR code,  
téléchargez l'itinéraire et  
embarquez la carte de votre circuit  
sur votre smartphone. (Attention au  
sens qui peut différer du balisage)

CIRCUIT CRÉÉ AVEC LE SOUTIEN DE



CIRCUIT N°9

# Coudray






Villiers-Charlemagne | 13 km

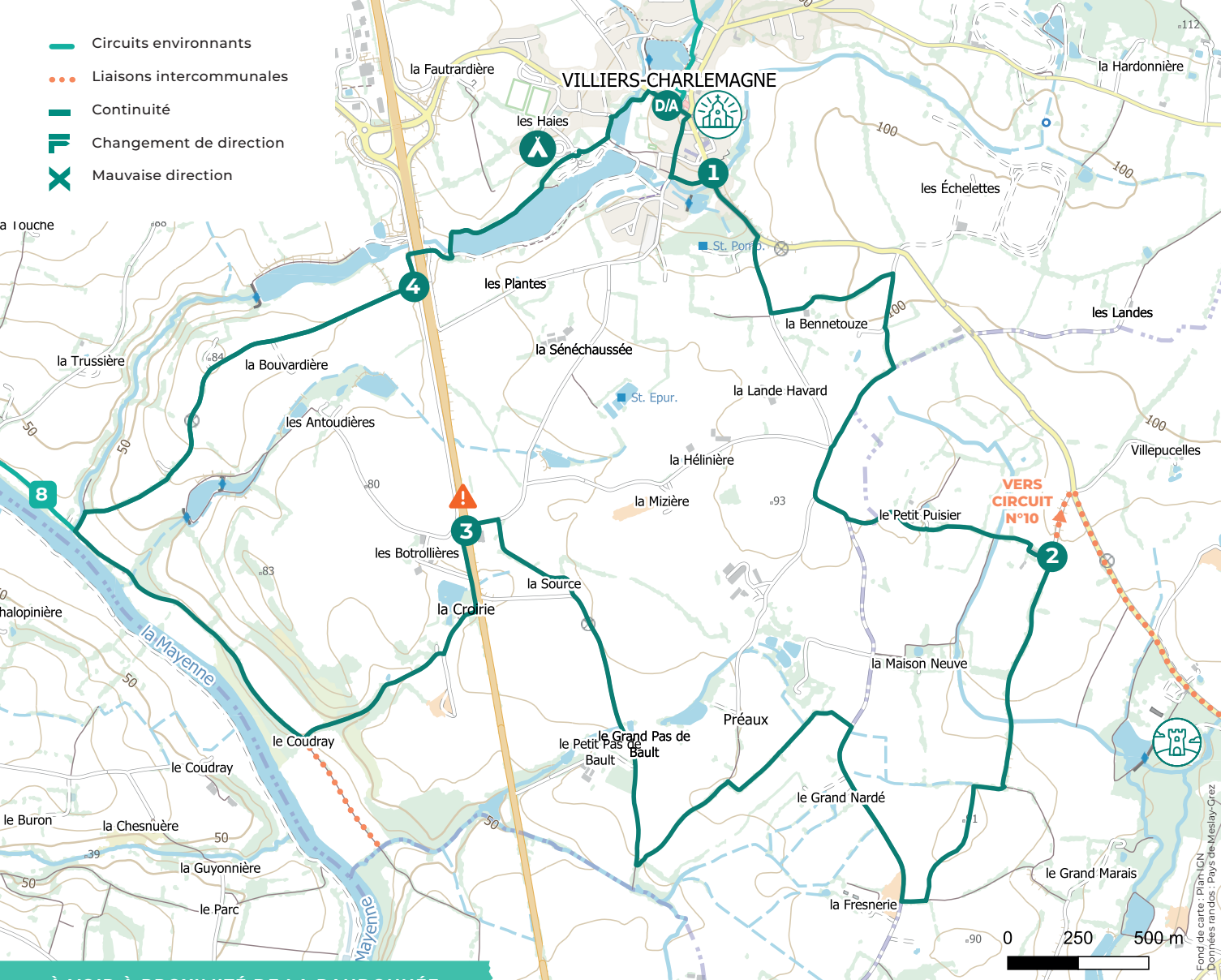
RANDONNÉE PÉDESTRE



RANDONNÉE PÉDESTRE

PAYS DE MESLAY-GREZ  
Proche de tout proche de vous

-  Circuits environnants
-  Liaisons intercommunales
-  Continuité
-  Changement de direction
-  Mauvaise direction



**D/A DÉPART PLACE DE L'ÉGLISE.** Partir à gauche sur la voie principale, puis prendre à droite sur la rue des Plantes en direction du cimetière. Après 200 m, tourner à gauche sur la rue de la Maillardière qui rejoint la D109 en direction de Ruillé-Froid-Fonds.

**1 PARCOURIR LA D109 SUR 500 M, PUIS TOUTOURNER À DROITE** sur la route de Fromentières. Prendre la première à gauche, longer La Petite Bennetouze et continuer sur le chemin en terre. À la sortie de ce chemin, tourner à droite sur le chemin goudronné de La Grande Bennetouze. Avant la ferme, bifurquer à gauche pour emprunter le chemin de terre. Le suivre sur la droite. À la sortie du chemin, bifurquer à gauche sur la route de Fromentières. Prendre la première à gauche en direction du Petit Puisier. Continuer toujours tout droit.

**2 À LA GAULERIE, PRENDRE À DROITE** (vue sur le domaine de Mauvinet). Après 850 m, bifurquer à droite pour suivre le chemin vert. Sur la route goudronnée, tourner à droite. Après Le Paradis, prendre le chemin à gauche. Après 1 km, prendre à droite en direction de La Source jusqu'à atteindre la N162.

**3 TRAVERSER LA N162 (route très passante).** Descendre le chemin qui conduit au Coudray et à la Mayenne. Au bout du chemin, tourner à droite. Après 1 km, avant le Moulin de la Rongère, bifurquer à droite vers La Rouillère sous l'eau. Sur l'autre rive de la Mayenne, vous pourrez apercevoir le magnifique Château de la Rongère et ses jardins classés. Remonter le chemin (partie commune avec le circuit n°8).

**4 AVANT LA N162, PRENDRE À GAUCHE PUIS À DROITE** pour emprunter le tunnel. Continuer sur le chemin qui conduit au plan d'eau et au village vacances. Après avoir longé le deuxième plan d'eau, prendre à droite sur la rue Saint-Martin pour rejoindre le parking de l'église.

## À VOIR À PROXIMITÉ DE LA RANDONNÉE



### DOMAINE DE MAUVINET, RUILLE-FROIDS-FONDS

Bâti en 1890 par un sculpteur sur bronze passionné par les chevaux, 20 années de construction furent nécessaires afin d'achever cet impressionnant monument. Aujourd'hui, ce domaine est structuré en plusieurs jardins et propose la location d'espaces événementiels à tous.

### LA MAYENNE ET LE CHEMIN DE HALAGE

Autrefois axe de communication privilégié, la rivière la Mayenne ravit aujourd'hui les plaisanciers. Jadis, les embarcations remontaient le cours d'eau « à la halle », tirées par des chevaux ou des hommes, depuis le chemin bordant la rivière. Aujourd'hui, ce chemin constitue un itinéraire de 85 km reliant Mayenne à Daon dans un milieu naturel exceptionnel.



### PLANS D'EAU ET VILLAGE VACANCES

Les plans d'eau de la Tannerie et de l'Erveux ont été créés en 1990 par les agriculteurs qui avaient besoin d'arroser leur culture. Cet espace a été complété en 1995 par la création du village vacances sur le thème de la pêche avec des chalets sur le bord de l'eau.

### CHÂTEAU DE LA RONGÈRE, LA ROCHE-NEUVILLE

Construit au XVI<sup>e</sup> siècle, puis remanié au XIX<sup>e</sup>, il comporte trois corps de bâtiments d'époques et d'élévations différentes. Éléments remarquables : le parc présentant les caractéristiques d'un jardin régulier agrémenté d'un bassin rond, d'un labyrinthe, de charmilles et salles de verdure.